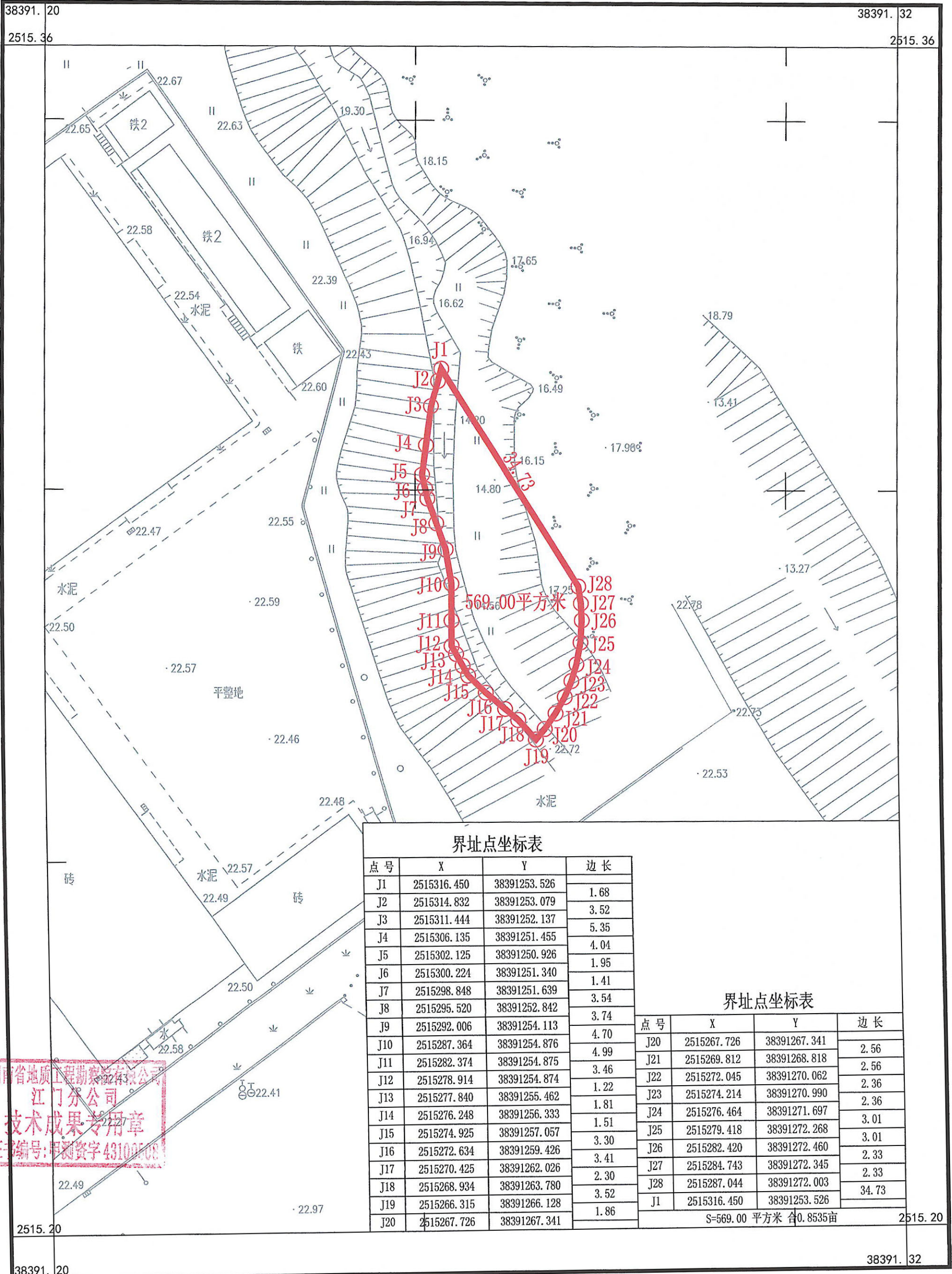


鹤山市桃源镇经济联合总社征收土地红线图 (1)



界址点坐标表

点号	X	Y	边长
J1	2515316.450	38391253.526	1.68
J2	2515314.832	38391253.079	3.52
J3	2515311.444	38391252.137	5.35
J4	2515306.135	38391251.455	4.04
J5	2515302.125	38391250.926	1.95
J6	2515300.224	38391251.340	1.41
J7	2515298.848	38391251.639	3.54
J8	2515295.520	38391252.842	3.74
J9	2515292.006	38391254.113	4.70
J10	2515287.364	38391254.876	4.99
J11	2515282.374	38391254.875	3.46
J12	2515278.914	38391254.874	1.22
J13	2515277.840	38391255.462	1.81
J14	2515276.248	38391256.333	1.51
J15	2515274.925	38391257.057	3.30
J16	2515272.634	38391259.426	3.41
J17	2515270.425	38391262.026	2.30
J18	2515268.934	38391263.780	3.52
J19	2515266.315	38391266.128	1.86
J20	2515267.726	38391267.341	

界址点坐标表

点号	X	Y	边长
J20	2515267.726	38391267.341	2.56
J21	2515269.812	38391268.818	2.56
J22	2515272.045	38391270.062	2.36
J23	2515274.214	38391270.990	2.36
J24	2515276.464	38391271.697	3.01
J25	2515279.418	38391272.268	3.01
J26	2515282.420	38391272.460	2.33
J27	2515284.743	38391272.345	2.33
J28	2515287.044	38391272.003	34.73
J1	2515316.450	38391253.526	

S=569.00 平方米 合0.8535亩

湖南省地质工程勘察院有限公司 江门分公司

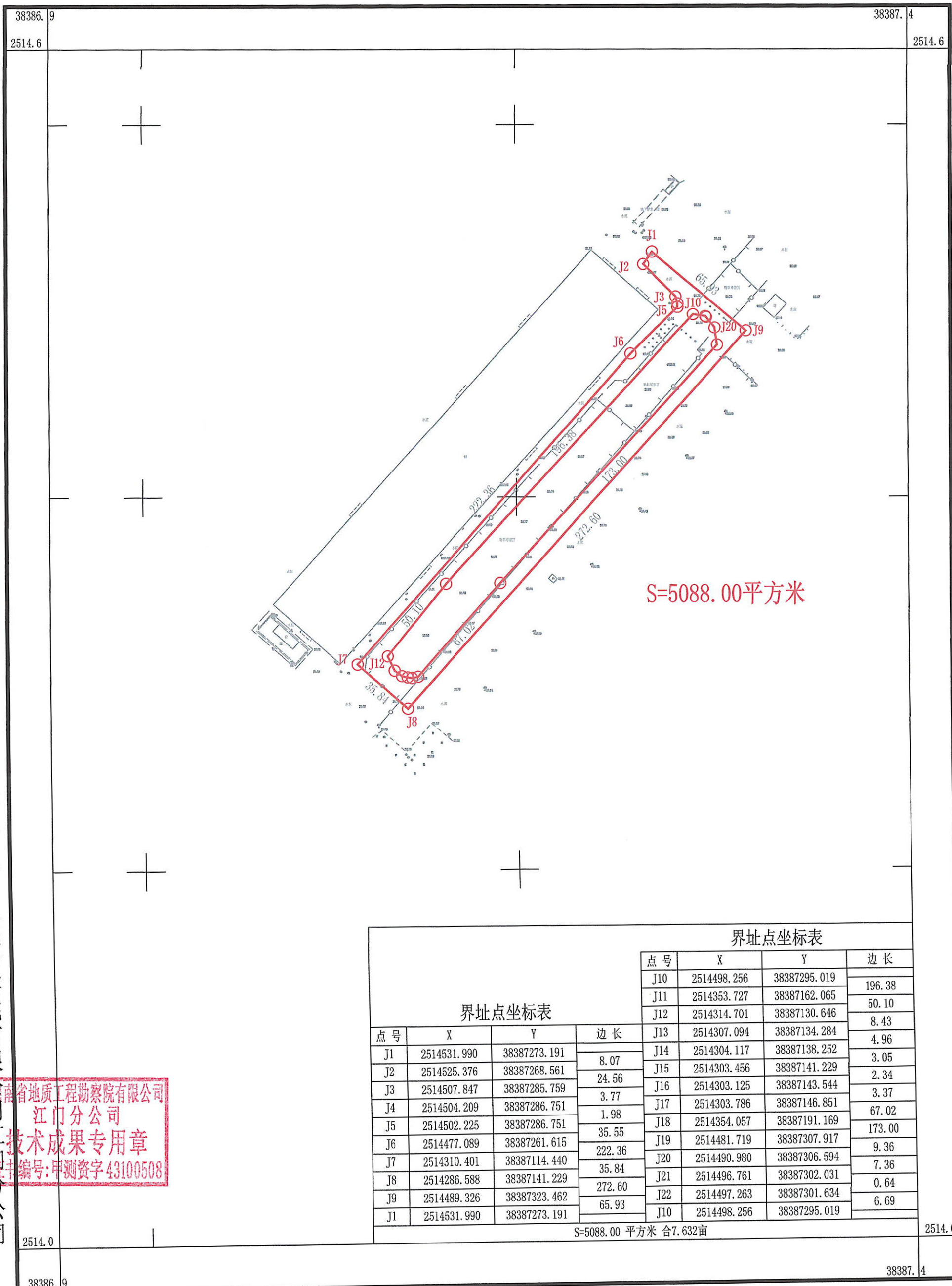
湖南省地质工程勘察院有限公司
江门分公司
技术成果专用章
证书编号: 粤测资字 43100008

2024年6月数字化制图
2000国家大地坐标系: 中央子午线114度
1985国家高程标准, 等高距为1米
2007年版图式

1:500

绘图员: 陈伟豪
检查员: 金祥
审核员: 廖军华

鹤山市桃源镇经济联合总社征收土地红线图 (2)



湖南省地质工程勘察院有限公司 江门分公司

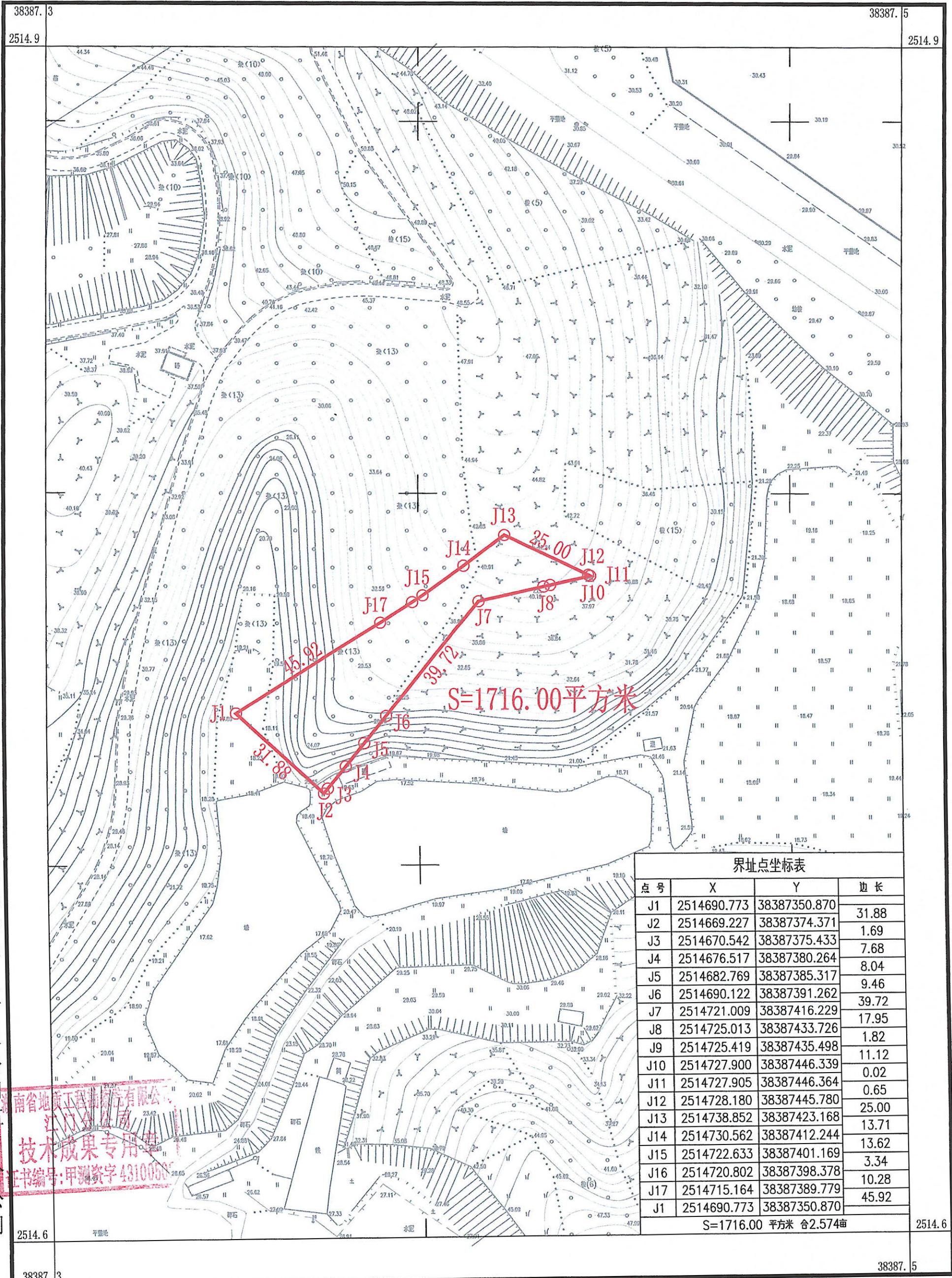
湖南省地质工程勘察院有限公司
 江门分公司
 技术成果专用章
 编号:甲测资字43100508

2024年6月数字化制图
 2000国家大地坐标系: 中央子午线114度
 1985国家高程标准, 等高距为1米
 2007年版图式

1:2000

绘图员: 陈伟豪
 检查员: 金祥
 审核员: 廖军华

鹤山市桃源镇龙溪村恩平股份经济合作社征收土地红线图



湖南省地质工程勘察院有限公司 江门分公司

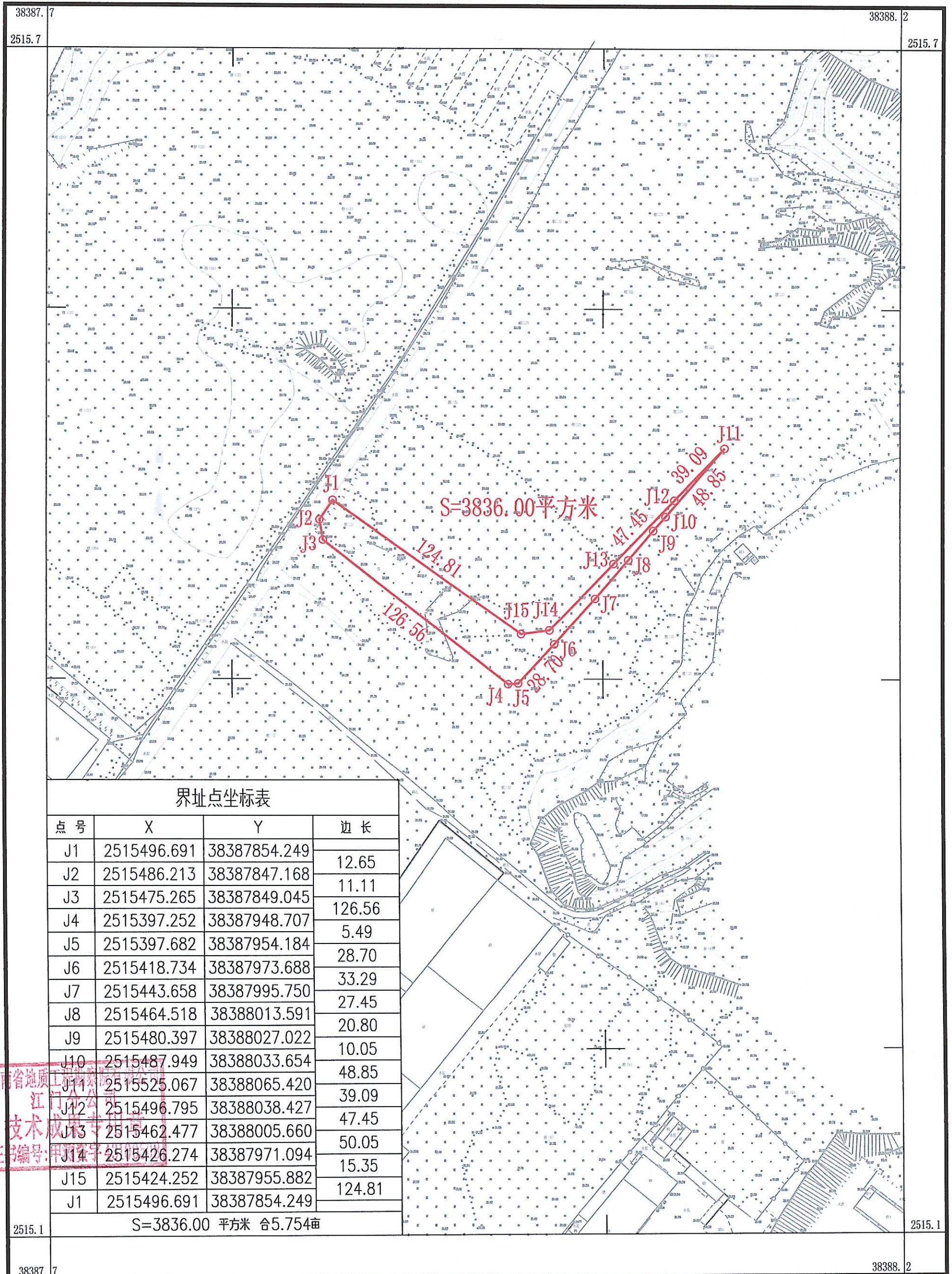
湖南省地质工程勘察院有限公司
江门分公司
技术成果专用章
证书编号: 甲测资字 431005001

2024年 月数字化制图
2000国家大地坐标系: 中央子午线114度
1985国家高程标准, 等高距为1米
2007年版图式

1:1000

绘图员: 陈 华
检查员: 金 祥
审核员: 廖军华

鹤山市桃源镇旺龙股份经济合作联社征收土地红线图 (1)



湖南省地质工程勘察院有限公司 江门分公司

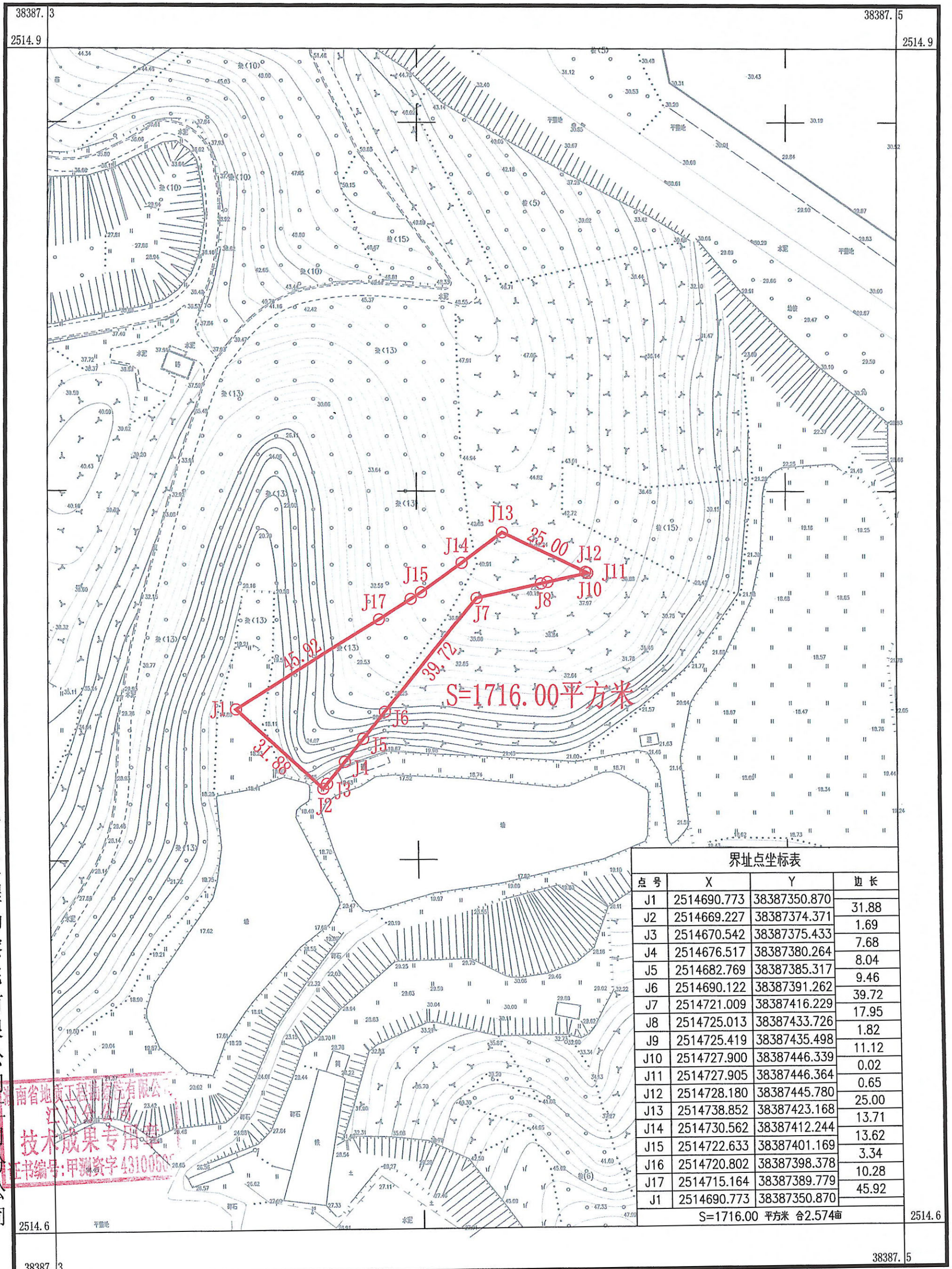
湖南省地质工程勘察院有限公司
技术成果专用章
证书编号: 甲014号

2024年6月数字化制图
2000国家大地坐标系: 中央子午线114度
1985国家高程标准, 等高距为1米
2007年版图式

1:2000

绘图员: 陈 华
检查员: 金 祥
审核员: 廖军华

鹤山市桃源镇旺龙股份经济合作社征收土地红线图 (2)



湖南省地质工程勘察院有限公司 江门分公司

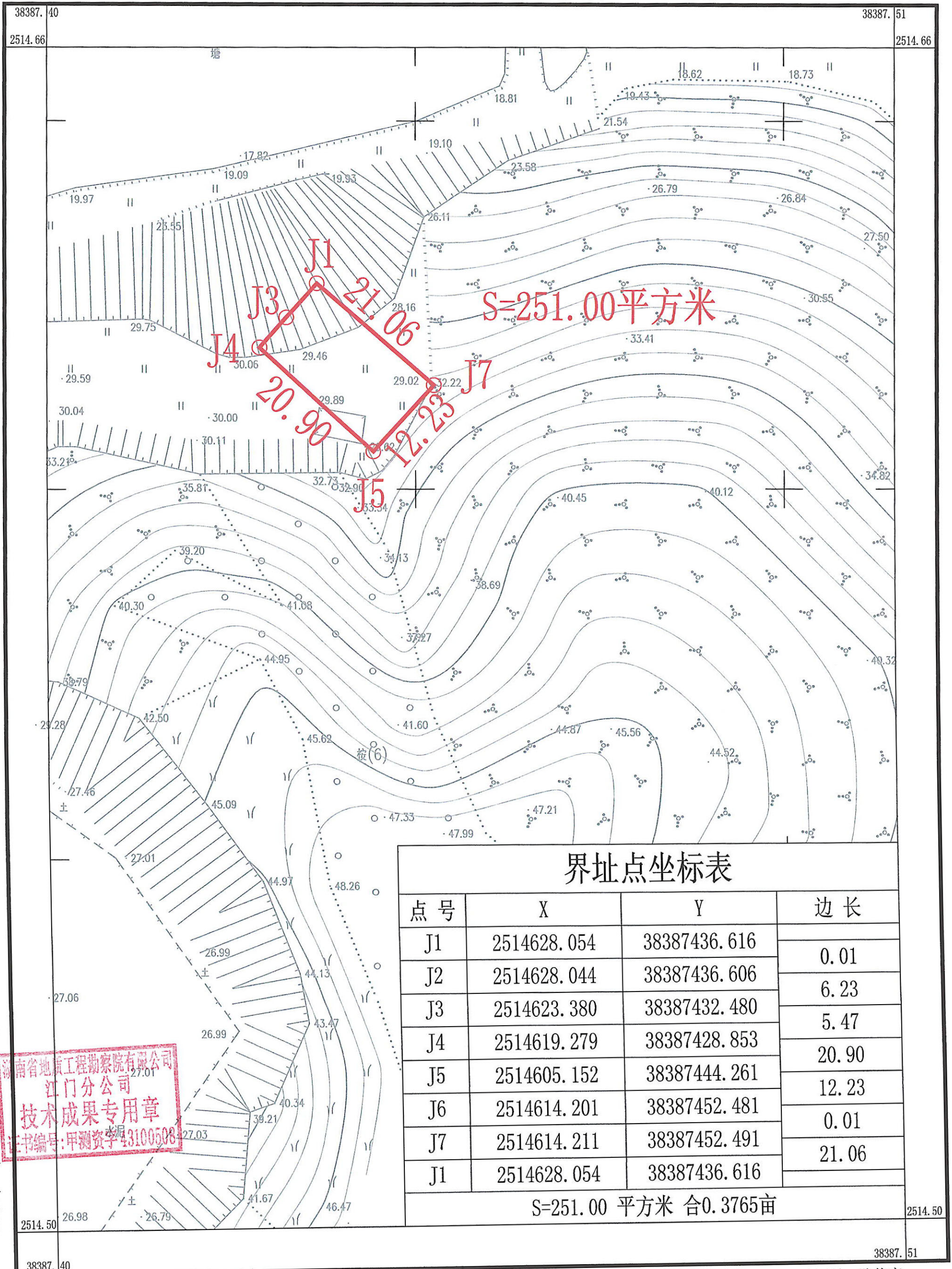
湖南省地质工程勘察院有限公司
江门分公司
技术成果专用章
证书编号: 甲测资字 43100500

2024年6月数字化制图
2000国家大地坐标系: 中央子午线114度
1985国家高程标准, 等高距为1米
2007年版图式

1:1000

绘图员: 陈 华
检查员: 金 祥
审核员: 廖军华

鹤山市桃源镇旺龙股份经济合作联社征收土地红线图 (4)



湖南省地质工程勘察院有限公司 江门分公司

湖南省地质工程勘察院有限公司
 江门分公司
 技术成果专用章
 证书编号: 甲测资字 43100508

2024年6月数字化制图
 2000国家大地坐标系: 中央子午线114度
 1985国家高程标准, 等高距为1米
 2007年版图式

1:500

绘图员: 陈伟豪
 检查员: 金祥
 审核员: 廖军华